















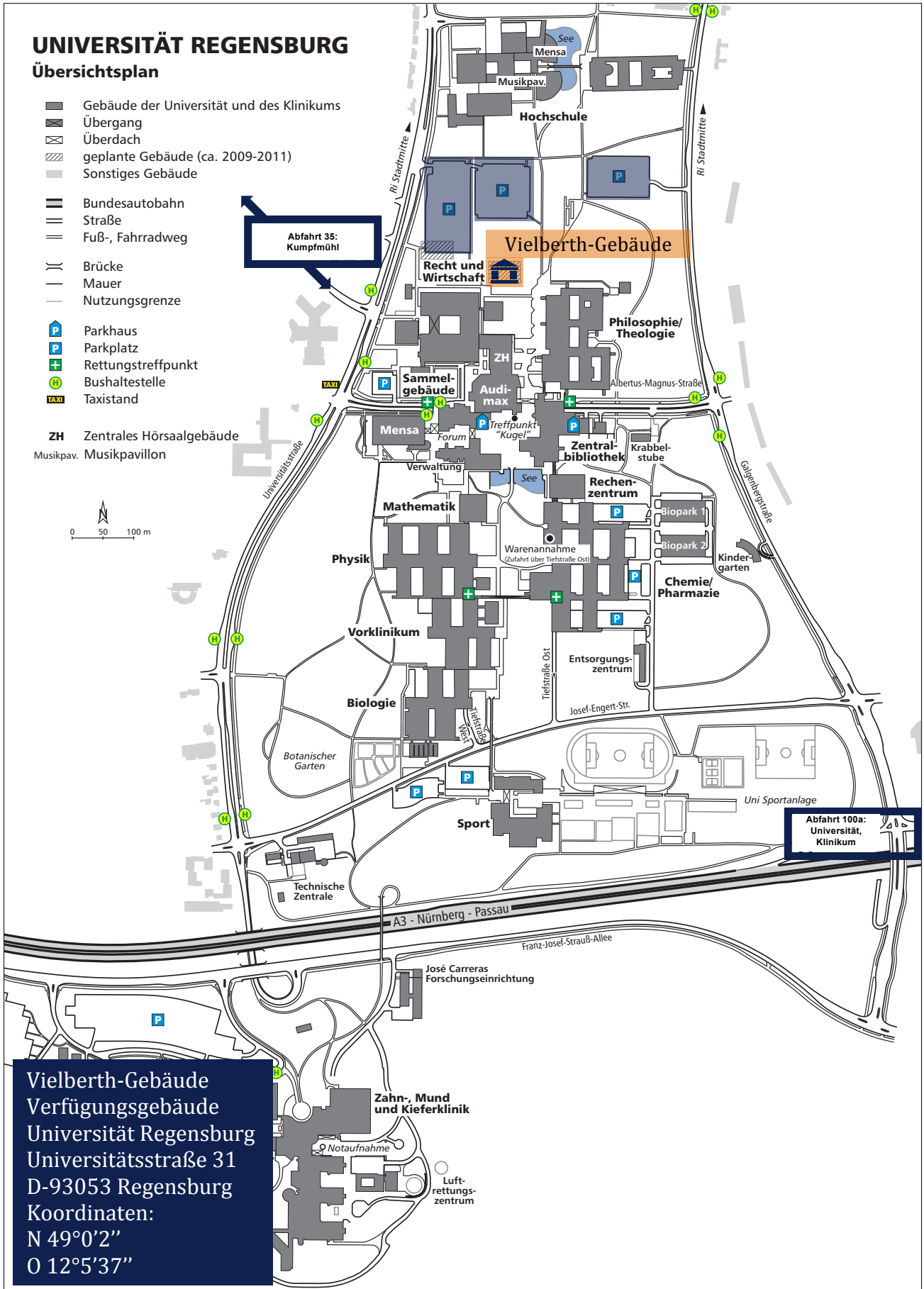
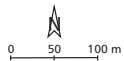


# UNIVERSITÄT REGENSBURG

## Übersichtsplan

-  Gebäude der Universität und des Klinikums
-  Übergang
-  Überdach
-  geplante Gebäude (ca. 2009-2011)
-  Sonstiges Gebäude
  
-  Bundesautobahn
-  Straße
-  Fuß-, Fahrradweg
  
-  Brücke
-  Mauer
-  Nutzungsgrenze
  
-  Parkhaus
-  Parkplatz
-  Rettungstreffpunkt
-  Bushaltestelle
-  Taxistand
  
- ZH** Zentrales Hörsaalgebäude
- Musikpav. Musikpavillon



Vielberth-Gebäude  
 Verfügungsgebäude  
 Universität Regensburg  
 Universitätsstraße 31  
 D-93053 Regensburg  
 Koordinaten:  
 N 49°0'2"  
 O 12°5'37"